Läbilõige II-II'



Piketi nr	8-1	8-2	8-3	8-4	II-0	II-1	II-2	II-3	II-4	II-5	II-6	7-1	7-3
Maapinna abs kõrgus, m	42,38	42,92	42,86	43,01	41,98	41,35	41,47	42,88	41,35	41,31	41,99	43,39	42,18
Lamami abs kõrgus, m	41,38	41,02	40,86	40,71	40,53	40,44	40,20	39,60	40,30	40,04	40,04	40,49	41,48
Turbalasundi kogupaksus, m	1,00	1,90	2,00	2,30	1,45	0,91	1,27	3,28	1,05	1,27	1,95	2,90	0,70
Vähelag. turbakihi paksus, m	0,70	0,90	1,30	1,50	0,55	-	0,07	1,48	-	0,17	1,05	1,50	-
Vahekaugused, m	211	265	126	42	97	97	98	95	96	90	31	221	

Läbilõige III-III'

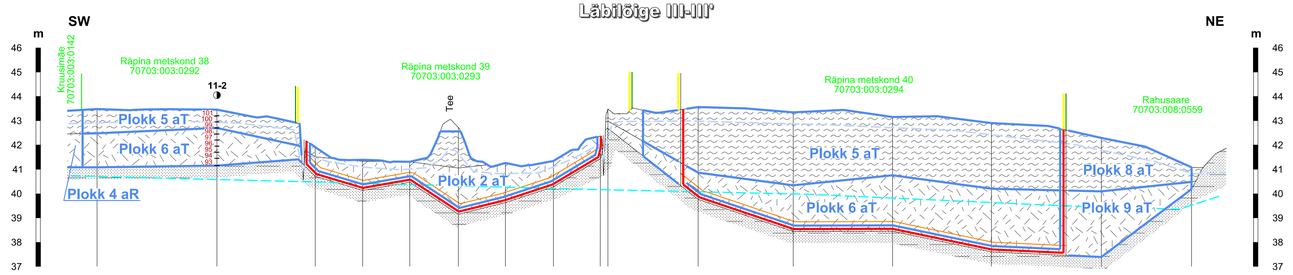

Piketi nr	11-1	11-2	V-0	V-1	V-2	V-3	V-4	V-5	V-6	10-5	10-6	10-7	10-8	10-9	10-10	10-11
Maapinna abs kõrgus, m	43,48	43,45	41,91	41,39	41,31	42,72	41,26	41,34	42,37	43,48	43,56	43,34	43,15	42,90	42,29	41,08
Lamami abs kõrgus, m	41,08	41,15	40,71	40,13	40,47	39,15	39,63	40,28	41,44	42,68	39,76	38,44	38,45	37,60	37,39	40,18
Turbalasundi kogupaksus, m	2,40	2,30	1,20	1,26	0,84	3,57	1,63	1,06	0,93	0,80	3,80	4,90	4,70	5,30	4,90	0,90
Vähelag. turbakihi paksus, m	1,00	0,75	0,40	0,06	-	1,67	-	-	0,50	2,70	3,00	2,40	2,70	2,20	0,60	
Vahekaugused, m	247	202	98	97	100	97	99	97	15	186	196	204	203	226	186	72

Läbilõige IV-IV'

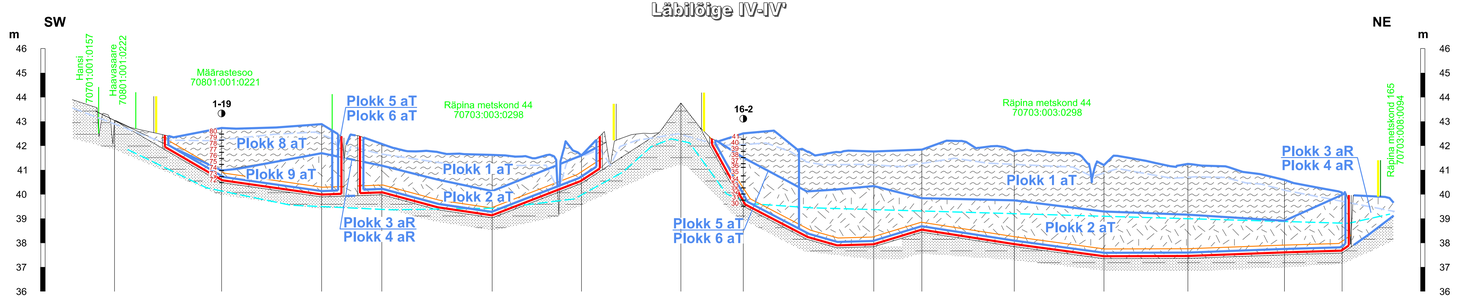

Piketi nr	1-3	1-19	1-17	XIII-3	XII-5	5-3	16-1	16-2	VIII-5	7-3	IX-5	8-3	X-4	XI-3	9-2
Maapinna abs kõrgus, m	43,04	42,73	42,89	42,07	41,62	41,60	43,76	42,51	41,76	41,84	41,77	41,20	41,25	40,59	39,98
Lamami abs kõrgus, m	43,04	40,48	39,89	39,98	39,03	40,45	43,76	39,51	37,84	38,44	37,85	37,35	37,36	37,51	37,58
Turbalasundi kogupaksus, m	-	2,25	3,00	2,09	2,59	1,15	-	3,00	3,92	3,40	3,92	3,85	3,89	3,08	2,40
Vähelag. turbakihi paksus, m	-	1,75	1,20	0,89	1,49	-	-	1,00	1,42	2,00	2,02	1,91	2,09	1,68	-
Vahekaugused, m	220	206	124	227	184	205	128	269	99	190	185	173	199	119	

Määraldise piir
Määraldise teenindusmaa piir
Ploki piir (aT - aktiivne tarbevaru, aR - aktiivne reservvaru, pT - passiivne tarbevaru)
Rahusaare 70703:008:0559 — Katastriüksuse nimi, piir ja tunnus
10-4 — Proovivõtupunkt
150 — Proovi number
Uuringuaegne veetase
Eeldatav veetase maavara ammendamisel
Kaevandamisel jäetav põhjatervik (paksus 0,2 m, joonisel tinglik)
Vähelagunenud turvas
Hästilagunenud turvas
Liivsavi / savliiv
Maaparandushoiuala

0 250 500 m

Märkused:

1. Kõrgused EH2000 süsteemis.
2. Läbilõigete koostamisel on kasutatud:
   - 2018. a Tuurapera turbatootmisala maavara kaevandamise loa taotluse seletuskirja (OÜ Inseneribüroo STEIGER, töö nr 18/2077);
   - Tuurapera turbamaardla Tuurapera uuringuruumi geoloogilise uuringu aruanne (varu selsuga 30.06.2020); (OÜ Inseneribüroo STEIGER, 2021, EGF 9529).
3. Kasutatud tarkvara: Bentley PowerCivil for Baltics V8i (litsents: 70000661800020).

Objekti nimetus ja aadress: Tuurapera uuringuruum Põlva maakond Räpina vald	Joonise sisu: Geoloogilised läbilõiked II-II' ... IV-IV'
Loa omanik: **Van der Knaap Eesti OÜ** Niidu tn 10, 78302 Märjamaa alev aivarjogiste@vanderknaap.info	Aivar Jõgiste /Allkirjastatud digitaalselt/
OÜ Inseneribüroo STEIGER Männiku tee 104, 11216 Tallinn +372 668 1011, info@steiger.ee	Koostas: Hendrik Klaas /Allkirjastatud digitaalselt/ Kinnitas: Erki Vaguri /Allkirjastatud digitaalselt/
Graafiline lisa 2/3	
Mõõtkava H 1 : 5000 V 1 : 100	
Kuupäev 02.04.2024	
Töö nr 23/4527	